

ГРАФИЧЕСКОЕ ОПИСАНИЕ

местоположения границ населенных пунктов, территориальных
зон, особо охраняемых природных территорий, зон с особыми
условиями использования территории

*Зона сельскохозяйственных угодий; зона, занятая объектами сельскохозяйственного назначения и
предназначенная для ведения сельского хозяйства, садоводства и огородничества, личного подсобного
хозяйства, развития объектов сельскохозяйственного назначения*

(наименование объекта, местоположение границ которого описано (далее - объект)

Раздел 1

| Сведения об объекте | | |
|---------------------|---|--|
| № п/п | Характеристики объекта | Описание характеристик |
| 1 | 2 | 3 |
| 1 | Местоположение объекта | Республика Мордовия, м.р-н Атюрьевский, с/п Стрельниковское |
| 2 | Площадь объекта ± величина погрешности определения площади ($P \pm \Delta P$) | — |
| | Иные характеристики объекта | <p>Вид объекта реестра границ: Территориальная зона</p> <p>Виды разрешенного использования земельных участков, расположенных в территориальной зоне:</p> <p>Основной вид разрешенного использования: Обеспечение сельскохозяйственного производства</p> <p>Вспомогательные виды: Коммунальное обслуживание, Служебные гаражи</p> <p>Предельные размеры участков: максимальный = 100 000,00 минимальный = 100,00</p> <p>Основной вид разрешенного использования: Животноводство</p> <p>Вспомогательные виды: Коммунальное обслуживание, Служебные гаражи</p> <p>Предельные размеры участков: максимальный = 100 000,00 минимальный = 100,00</p> <p>Основной вид разрешенного использования: Скотоводство</p> <p>Вспомогательные виды: Коммунальное обслуживание, Служебные гаражи</p> <p>Предельные размеры участков: максимальный = 100 000,00 минимальный = 500,00</p> <p>Основной вид разрешенного использования: Звероводство</p> <p>Вспомогательные виды: Коммунальное обслуживание, Служебные гаражи</p> <p>Предельные размеры участков: максимальный = 100 000,00 минимальный = 500,00</p> <p>Основной вид разрешенного использования: Птицеводство</p> <p>Вспомогательные виды: Коммунальное обслуживание, Служебные гаражи</p> <p>Предельные размеры участков: максимальный = 100 000,00 минимальный = 100,00</p> <p>Основной вид разрешенного использования: Свиноводство</p> <p>Вспомогательные виды: Коммунальное обслуживание, Служебные гаражи</p> <p>Предельные размеры участков: максимальный = 100 000,00 минимальный = 100,00</p> <p>Основной вид разрешенного использования: Пчеловодство</p> <p>Вспомогательные виды: Коммунальное обслуживание, Служебные гаражи</p> <p>Предельные размеры участков: максимальный = 100 000,00 минимальный = 100,00</p> <p>Основной вид разрешенного использования: Хранение и переработка сельскохозяйственной продукции</p> <p>Вспомогательные виды: Коммунальное обслуживание, Служебные гаражи</p> <p>Предельные размеры участков: максимальный = 100 000,00 минимальный = 100,00</p> <p>Основной вид разрешенного использования: Рыбоводство</p> <p>Вспомогательные виды: Коммунальное обслуживание, Служебные гаражи</p> <p>Предельные размеры участков: максимальный = 100 000,00</p> |

ГРАФИЧЕСКОЕ ОПИСАНИЕ

**местоположения границ населенных пунктов, территориальных
зон, особо охраняемых природных территорий, зон с особыми
условиями использования территории**

*Зона сельскохозяйственных угодий; зона, занятая объектами сельскохозяйственного назначения и
предназначенная для ведения сельского хозяйства, садоводства и огородничества, личного подсобного
хозяйства, развития объектов сельскохозяйственного назначения*

(наименование объекта, местоположение границ которого описано (далее - объект))

Раздел 1

| Сведения об объекте | | |
|---------------------|------------------------|--|
| № п/п | Характеристики объекта | Описание характеристик |
| 1 | 2 | 3 |
| 3 | | <p>минимальный = 100,00</p> <p>Основной вид разрешенного использования: Научное обеспечение сельского хозяйства</p> <p>Вспомогательные виды: Коммунальное обслуживание, Служебные гаражи</p> <p>Предельные размеры участков: максимальный = 100 000,00 минимальный = 100,00</p> <p>Основной вид разрешенного использования: Питомники</p> <p>Вспомогательные виды: Коммунальное обслуживание, Служебные гаражи</p> <p>Предельные размеры участков: максимальный = 5 000,00 минимальный = 100,00</p> <p>Основной вид разрешенного использования: Сенокошение</p> <p>Вспомогательные виды: Коммунальное обслуживание, Служебные гаражи</p> <p>Предельные размеры участков: максимальный = 5 000,00 минимальный = 100,00</p> <p>Основной вид разрешенного использования: Сельскохозяйственное использование</p> <p>Вспомогательные виды: Коммунальное обслуживание, Служебные гаражи</p> <p>Предельные размеры участков: максимальный = 100 000,00 минимальный = 100,00</p> <p>Основной вид разрешенного использования: Растениеводство</p> <p>Вспомогательные виды: Коммунальное обслуживание, Служебные гаражи</p> <p>Предельные размеры участков: максимальный = 5 000,00 минимальный = 100,00</p> <p>Основной вид разрешенного использования: Выращивание зерновых и иных сельскохозяйственных культур</p> <p>Вспомогательные виды: Коммунальное обслуживание, Служебные гаражи</p> <p>Предельные размеры участков: максимальный = 100 000,00 минимальный = 100,00</p> <p>Основной вид разрешенного использования: Овощеводство</p> <p>Вспомогательные виды: Коммунальное обслуживание, Служебные гаражи</p> <p>Предельные размеры участков: максимальный = 10 000,00 минимальный = 100,00</p> <p>Основной вид разрешенного использования: Выращивание тонизирующих, лекарственных, цветочных культур</p> <p>Вспомогательные виды: Коммунальное обслуживание, Служебные гаражи</p> <p>Предельные размеры участков: максимальный = 10 000,00 минимальный = 100,00</p> <p>Основной вид разрешенного использования: Садоводство</p> <p>Вспомогательные виды: Коммунальное обслуживание, Служебные гаражи</p> <p>Предельные размеры участков: максимальный = 10 000,00 минимальный = 100,00</p> <p>Основной вид разрешенного использования: Обеспечение научной деятельности</p> <p>Вспомогательные виды: Коммунальное обслуживание, Служебные гаражи</p> |

ГРАФИЧЕСКОЕ ОПИСАНИЕ

местоположения границ населенных пунктов, территориальных
зон, особо охраняемых природных территорий, зон с особыми
условиями использования территории

*Зона сельскохозяйственных угодий; зона, занятая объектами сельскохозяйственного назначения и
предназначенная для ведения сельского хозяйства, садоводства и огородничества, личного подсобного
хозяйства, развития объектов сельскохозяйственного назначения*

(наименование объекта, местоположение границ которого описано (далее - объект))

Раздел 1

| Сведения об объекте | | |
|---------------------|------------------------|---|
| № п/п | Характеристики объекта | Описание характеристик |
| 1 | 2 | 3 |
| | | гаражи Предельные размеры участков: максимальный = 100 000,00 минимальный = 400,00 Условно разрешенный вид разрешенного использования: Ветеринарное обслуживание Вспомогательные виды: Коммунальное обслуживание, Служебные гаражи Предельные размеры участков: максимальный = 20 000,00 минимальный = 100,00 Условно разрешенный вид разрешенного использования: Отдых (рекреация) Вспомогательные виды: Коммунальное обслуживание, Служебные гаражи Предельные размеры участков: максимальный = 100 000,00 минимальный = 1 000,00 |

Раздел 2

Сведения о местоположении границ объекта

1. Система координат МСК-13, зона 1

2. Сведения о характерных точках границ объекта

| Обозначение характерных точек границ | Координаты, м | | Метод определения координат характерной точки | Средняя квадратическая погрешность положения характерной точки (Mt), м | Описание обозначения точки на местности (при наличии) |
|---|---------------|--------------|---|---|--|
| | X | Y | | | |
| 1 | 2 | 3 | 4 | 5 | 6 |
| 1 | 419 735,09 | 1 168 000,77 | Картометрический метод | 1,00 | — |
| 2 | 419 987,41 | 1 167 826,32 | Картометрический метод | 1,00 | — |
| 3 | 419 965,44 | 1 167 787,82 | Картометрический метод | 1,00 | — |
| 4 | 419 958,98 | 1 167 786,67 | Картометрический метод | 1,00 | — |
| 5 | 419 931,06 | 1 167 772,43 | Картометрический метод | 1,00 | — |
| 6 | 419 813,40 | 1 167 733,46 | Картометрический метод | 1,00 | — |
| 7 | 419 766,61 | 1 167 697,64 | Картометрический метод | 1,00 | — |
| 8 | 419 714,91 | 1 167 642,60 | Картометрический метод | 1,00 | — |
| 9 | 419 679,89 | 1 167 594,24 | Картометрический метод | 1,00 | — |
| 10 | 419 613,91 | 1 167 616,88 | Картометрический метод | 1,00 | — |
| 11 | 419 632,94 | 1 167 698,34 | Картометрический метод | 1,00 | — |
| 12 | 419 533,65 | 1 167 745,03 | Картометрический метод | 1,00 | — |
| 13 | 419 595,10 | 1 167 872,62 | Картометрический метод | 1,00 | — |
| 1 | 419 735,09 | 1 168 000,77 | Картометрический метод | 1,00 | — |
| 3. Сведения о характерных точках части (частей) границы объекта | | | | | |
| 1 | 2 | 3 | 4 | 5 | 6 |
| — | — | — | — | — | — |

Раздел 3

Сведения о местоположении измененных (уточненных) границ объекта

1. Система координат МСК-13, зона 1

2. Сведения о характерных точках границ объекта




| Обозначение характерных точек границы | Существующие координаты, м | | Измененные (уточненные) координаты, м | | Метод определения координат характерной точки | Средняя квадратическая погрешность положения характерной точки (Mt), м | Описание обозначения точки на местности (при наличии) |
|---|-------------------------------|---|---|---|---|---|--|
| | X | Y | X | Y | | | |
| 1 | 2 | 3 | 4 | 5 | 6 | 7 | 8 |
| — | — | — | — | — | — | — | — |
| 3. Сведения о характерных точках части (частей) границы объекта | | | | | | | |
| 1 | 2 | 3 | 4 | 5 | 6 | 7 | 8 |
| — | — | — | — | — | — | — | — |

Раздел 4
План границ объекта



Масштаб 1:5 000

Используемые условные знаки и обозначения:

-  - вновь образованная часть границы, сведения о которой достаточны для определения ее местоположения
-  - характерная точка границы
-  - существующая часть границы, имеющиеся в ЕГРН сведения о которой достаточны для определения ее местоположения

Подпись _____ Дата « ____ » _____ 20 ____ г.

Место для оттиска печати (при наличии) лица, составившего описание местоположения границ объекта

ТЕКСТОВОЕ ОПИСАНИЕ

местоположения границ населенных пунктов, территориальных зон

| Прохождение границы | | Описание прохождения границы |
|---------------------|----------|------------------------------|
| от точки | до точки | |
| 1 | 2 | 3 |
| — | — | — |